

EU-Wasserrahmenrichtlinie

Aktive Öffentlichkeitsbeteiligung

TBG 41

2. Zyklus

13. Mai 2014
Kircheim unter Teck - Jesingen

Referat 52 – Gewässer und Boden
Regierungspräsidium Stuttgart



Baden-Württemberg
REGIERUNGSPRÄSIDIUM STUTTGART

Was will die EG-Wasserrahmenrichtlinie?



Natürliche, saubere Gewässer

- als Lebensraum für die aquatische Fauna und Flora
- mit Attraktivität für den Menschen

Schutz des Grundwassers und nachhaltige Nutzung

Folie 2

EG-WRRL – Aktive Öffentlichkeitsbeteiligung am 13.05.2014 in Kircheim/Teck - Jesingen



Baden-Württemberg
REGIERUNGSPRÄSIDIUM STUTTGART

Was will die EG-Wasserrahmenrichtlinie?




Beseitigung von Wanderungshindernissen (Bsp.: Lachs, Aal)

Folie 3

EG-WRRL – Aktive Öffentlichkeitsbeteiligung am 13.05.2014 in Kirchheim/Teck - Jesingen



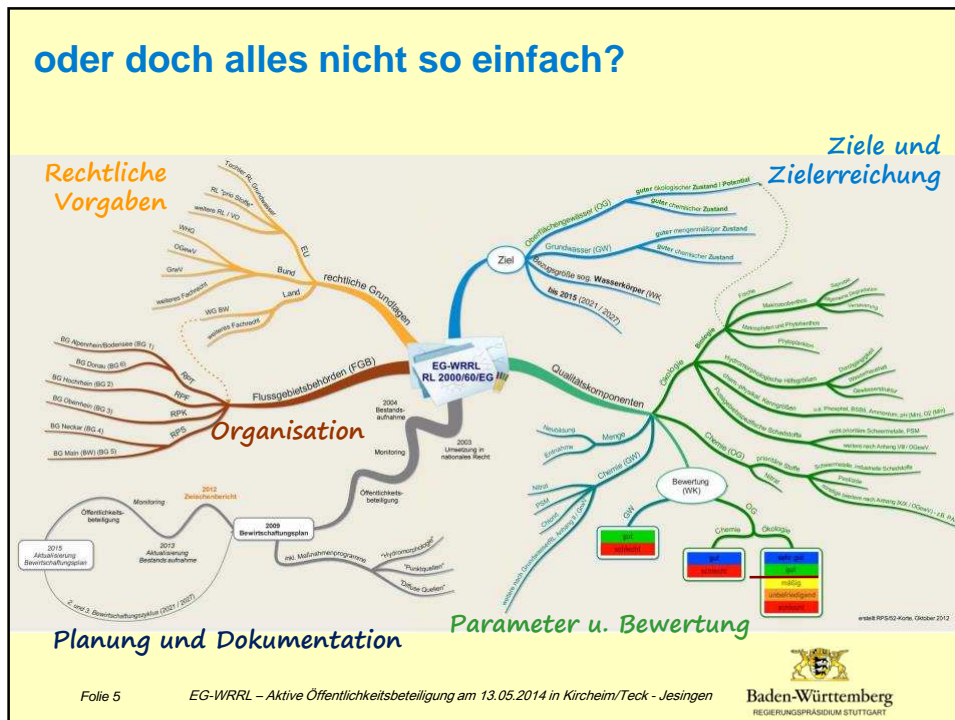
Was will die EG-Wasser- rahmenrichtlinie?



**umweltgerechte Nutzung der Wasserkraft
mit Mindestwasserabfluss**

Folie 4, 16.04.2007 EG-WRRL – Aktive Öffentlichkeitsbeteiligung am 13.05.2014 in Kirchheim/Teck - Jesingen



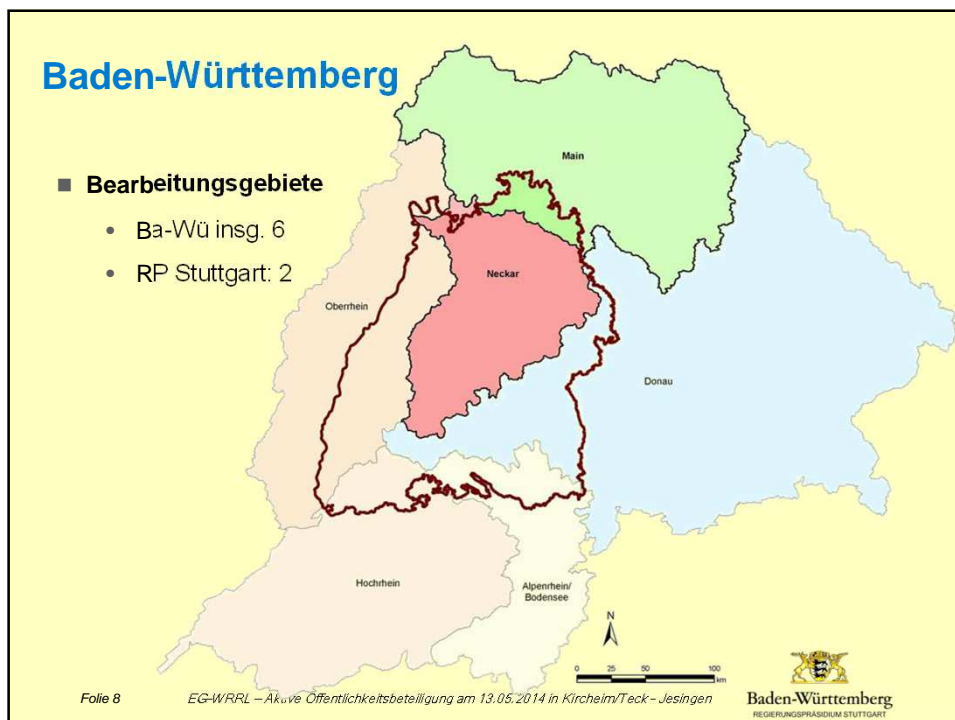


Grundsätzliches der EG-Wasserrahmenrichtlinie

- seit **22.12.2000** in Kraft, umgesetzt in WHG (2002) und WG (2003)
- **ZIELE**
 - Oberflächengewässer: guter ökologischer und chemischer Zustand
 - Grundwasser: guter chemischer und mengenmäßiger Zustand
- **Fristen: 2015, Verlängerungsoptionen 2021, 2027**
- **NEU**
 - Betrachtung nach **Flusseinzugsgebieten**
 - Unterscheidung von **Gewässertypen** (z.B. Gebirgsbach ↔ Tieflandbach)
- **RPen** sind sog. Flussgebietsbehörden (nach WG)


nicht verwechseln mit der europäischen Hochwasserrisiko-management-Richtlinie (HWRM-RL) !!!

Folie 6 EG-WRRL – Aktive Öffentlichkeitsbeteiligung am 13.05.2014 in Kirchheim/Teck - Jesingen Baden-Württemberg
REGIERUNGSPRÄSIDIUM STUTTGART



Flussgebietsbehörde RP Stuttgart - BG Neckar und Main (Ba-Wü) -

- **Teilbearbeitungsgebiete**
 - Ba-Wü insg. 30
 - BG Neckar: 10
 - BG Main (Ba-Wü): 2
- **Wasserkörper (Oberflächengew.)**
 - Ba-Wü insg. 159
 - BG Neckar : 55
 - BG Main (Ba-Wü): 6



Folie 9 EG-WRRL – Aktive Öffentlichkeitsbeteiligung am 13.05.2014 in Kirchheim/Teck - Jesingen

Wo stehen wir momentan?

22.12.2009	Veröffentlichung 1. Bewirtschaftungspläne und Maßnahmenprogramme
seit 2009	Umsetzung der Maßnahmenprogramme
2012	Zwischenbericht an den Landtag → erzielte Fortschritte Veröffentlichung Zeitplan und Arbeitsprogramm
2013	Überprüfung Bestandsaufnahme Veröffentlichung der wichtigen Wasserbewirtschaftungsfragen
2014	Erstellung Entwürfe „zweite Runde“ Bewirtschaftungspläne inkl. Maßnahmenprogramm vorgezogene Öffentlichkeitsbeteiligung (1. Hälfte 2014) formelle Anhörung der Öffentlichkeit (Stichtag 22.12.2014)
2015	Fertigstellung und Veröffentlichung der „zweiten Runde“ Bewirtschaftungspläne inkl. Maßnahmenprogramm

Folie 10 EG-WRRL – Aktive Öffentlichkeitsbeteiligung am 13.05.2014 in Kirchheim/Teck - Jesingen


Baden-Württemberg
REGIERUNGSPRÄSIDIUM STUTTGART

Bewirtschaftungsplan & Maßnahmenprogramm 2009

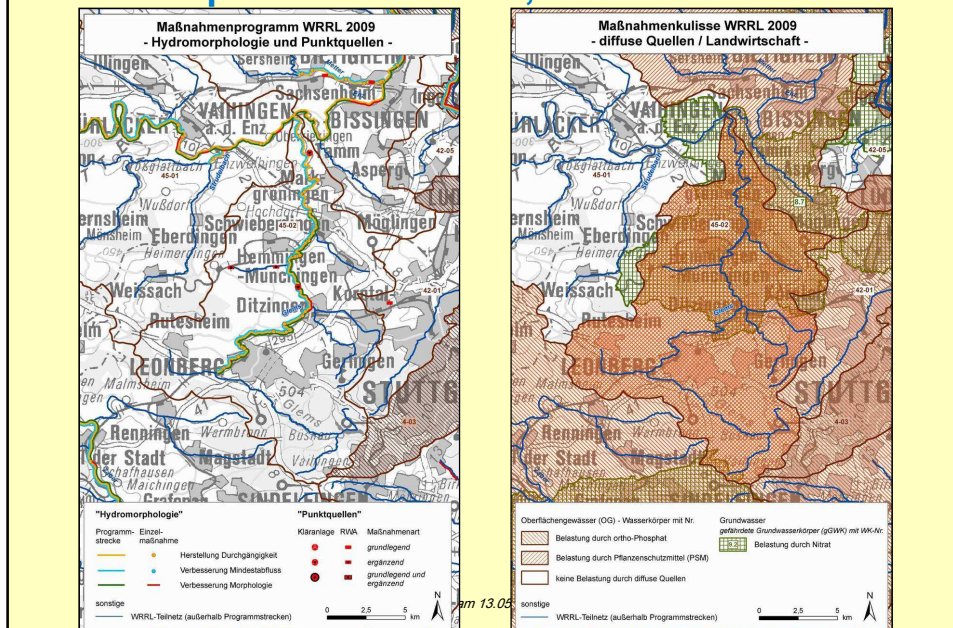


Veröffentlichung am 22. Dezember 2009
 nachdem der Landtag
 am
 26. November einstimmig
 zugestimmt hat.

► **Auftrag** zur Umsetzung
 der Maßnahmenprogramme

Zu finden im Internet unter
www.um.baden-wuerttemberg.de/servlet/is/63467/

Inhalte der Maßnahmenprogramme - am Beispiel des WK 45-02, Glems -



Zwischenbericht 2012

- an die europäische Kommission (elektronisch) und
- an den Landtag BW (Papierversion)

⇒ **Umsetzungsstand der Maßnahmenprogramme im Land:**

⇒ **Was ist erreicht, was ist noch zu tun???**

Zwischenbericht ist im Internet abrufbar unter

<http://www.um.baden-wuerttemberg.de/servlet/is/101559/>



Folie 13

EG-WRRL – Aktive Öffentlichkeitsbeteiligung am 13.05.2014 in Kirchheim/Teck - Jesingen


Baden-Württemberg
REGIERUNGSPRÄSIDIUM STUTTGART

Zwischenbericht 2012

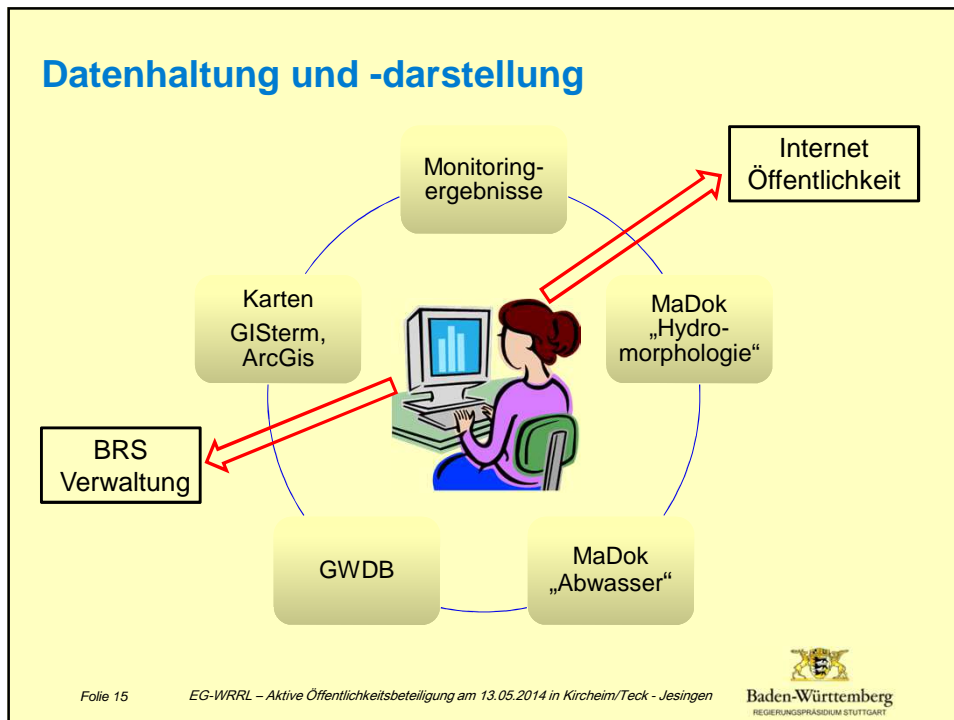
- Umsetzungsstand, landesweite Darstellung -

- Maßnahmenprogramm „**Hydromorphologie**“
 - rund 25 % der vorgesehenen Maßnahmen zur Herstellung der Durchgängigkeit der Oberflächengewässer (= 314 Maßnahmen) und
 - 59 Maßnahmen zur Verbesserung der Gewässerstruktur (entspricht 50,9 km Gesamtlänge von Gewässern) wurden umgesetzt.⇒ Gesamtvolumen von **49 Mio. Euro**
- Maßnahmenprogramm „**Punktquellen**“
 - rund 49 % der Maßnahmen an kommunalen Kläranlagen (= 42 Maßnahmen),
 - sämtliche Maßnahmen an industriellen Kläranlagen (= 2 Maßnahmen) und
 - 23 % der Maßnahmen an Regenwasserbehandlungsanlagen (= 79 Maßnahmen) wurden realisiert.⇒ Gesamtvolumen **68,9 Mio. Euro**
- Maßnahmenprogramm „**Diffuse Quellen**“ (Landwirtschaft)
 - Landesprogramme MEKA und SchALVO, wirksame Maßnahmen für den Bereich Oberflächengewässer und Grundwasser⇒ Gesamtvolumen im Zeitraum 2009 bis 2012 von rund **25,2 Mio. Euro** (bezogen auf die Fläche der gefährdeten Grundwasserkörper)

Folie 14

EG-WRRL – Aktive Öffentlichkeitsbeteiligung am 13.05.2014 in Kirchheim/Teck - Jesingen


Baden-Württemberg
REGIERUNGSPRÄSIDIUM STUTTGART



Informationsmöglichkeiten im Internet

- WRRL-Berichte
 - B-Ebene → Seiten des UMs
 - <http://www.um.baden-wuerttemberg.de/>
→ Umwelt → Schutz natürlicher Grundlagen: Wasser → Gewässerschutz: WRRL
 - <http://www.wrrl.baden-wuerttemberg.de/>
 - C-Ebene → Seiten der RPen
z.B. RP Stuttgart
<http://www.rp-stuttgart.de/> → Abteilungen → Abteilung 5 → Referat 52 oder
→ Themen → Umwelt
- WRRL-Karten im Zentralen Kartenservice der LUBW
 - Verweise hierauf finden sich auf den Seiten des UMs und in den WRRL-Berichten
 - <http://udoprojekte.lubw.baden-wuerttemberg.de/udoprojekte/alias.xhtml?alias=wrrl>
- Wasserblick (<http://www.wasserblick.net/>)

Folie 16 EG-WRRL – Aktive Öffentlichkeitsbeteiligung am 13.05.2014 in Kirchheim/Teck - Jesingen Baden-Württemberg
REGIERUNGSPRÄSIDIUM STUTTGART

Öffentlichkeitsbeteiligung – 2. Zyklus

- Information und Beteiligung
 - Landesbeirat
 - dezentrale Infokreise
 - Internet
- Aktive (vorgezogene) Öffentlichkeitsbeteiligung bei der Maßnahmenplanung: Mai bis Juli 2014 für alle BGe in BW
- Vorstellung der Entwürfe der Bewirtschaftungspläne inkl. Maßnahmenprogramme durch Umweltminister Franz Untersteller im Januar 2015 (voraussichtlich in einer zentralen, landesweiten Veranstaltung)
- (formelle) Anhörung der Öffentlichkeit (22.12.2014 bis 22.06.2015)



Folie 17

EG-WRRL – Aktive Öffentlichkeitsbeteiligung am 13.05.2014 in Kirchheim/Teck - Jesingen


Baden-Württemberg
REGIERUNGSPRÄSIDIUM STUTTGART

vorgezogene Öffentlichkeitsbeteiligung 2014

- **06. Mai 2014** im Landratsamt Ludwigsburg
TBG 45 „Enz unterhalb Nagold bis Mündung Neckar“ und 46 „Neckar unterhalb Enz bis oberhalb Kocher“
- **13. Mai 2014** in Kirchheim/Teck in der Gemeindehalle Jesingen
TBG 41 „Neckar unterhalb Starzel bis einschließlich Fils“
- **15. Mai 2014** im Landratsamt Main-Tauber-Kreis
TBG 50 „Tauber“
- **21. Mai 2014** im Landratsamt Rems-Murr-Kreis, Außenstelle Backnang
TBG 42 „Neckar unterhalb Fils bis oberhalb Enz“
- **03. Juni 2014** in der Akademie für Landbau und Hauswirtschaft Kupferzell
TBG 47 „Kocher“ und 48 „Jagst“.

Vorschläge, Anregungen, Kritik werden gesammelt u. geprüft.
Ergebnisse werden über Internet kommuniziert.

Dank für Mitwirkung: LRÄ, BMÄ, Abt. 3, Landesbetrieb Gewässer, Ref. 54.3

Folie 18

EG-WRRL – Aktive Öffentlichkeitsbeteiligung am 13.05.2014 in Kirchheim/Teck - Jesingen


Baden-Württemberg
REGIERUNGSPRÄSIDIUM STUTTGART

